

# Revierkarte

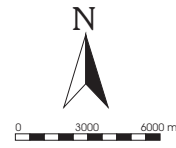
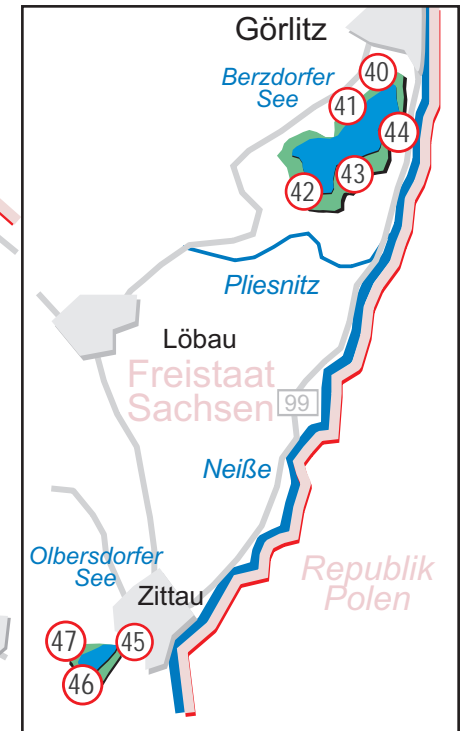
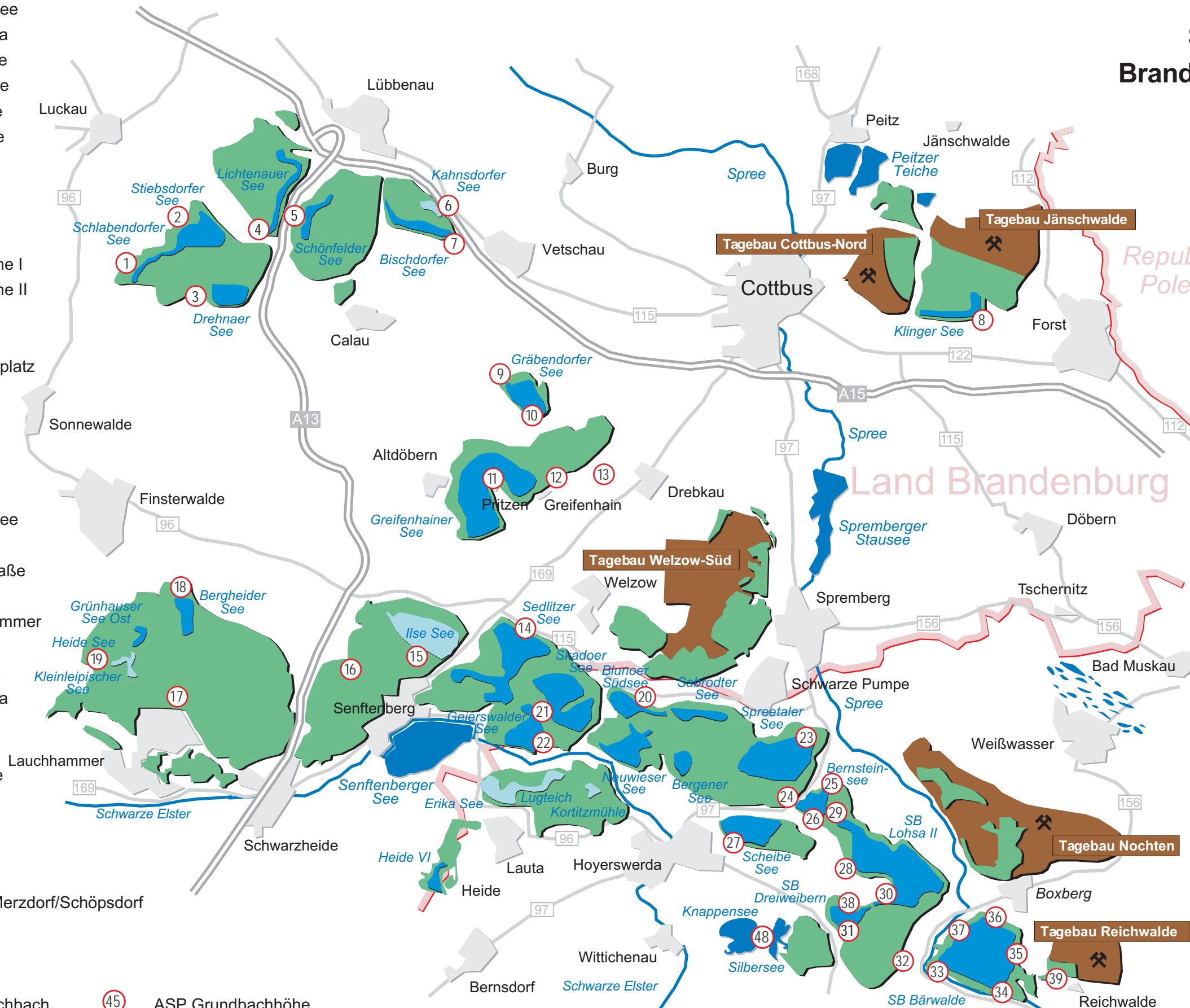
## Sanierungsbereiche Brandenburg/Ostsachsen

Aussichtspunkte



Lausitzer und Mitteldeutsche  
Bergbau-Verwaltungsgesellschaft mbH

- 1 ASP Bergen
- 2 ASP Schlabendorf See
- 3 ASP Fürstlich Drehna
- 4 ASP Lichtenauer See
- 5 ASP Schönfelder See
- 6 ASP Kahndorfer See
- 7 ASP Bischdorfer See
- 8 ASP Klinger See
- 9 ASP Laasow
- 10 ASP Casel
- 11 ASP Pritzen
- 12 ASP Buchholzer Höhe I
- 13 ASP Buchholzer Höhe II
- 14 ASP Lieske
- 15 ASP Reppist
- 16 ASP Kohleumschlagplatz
- 17 ASP "Kostebrau"
- 18 ASP Lichterfeld
- 19 ASP Grünhaus
- 20 ASP Bluno
- 21 ASP Barbarakanal
- 22 ASP Geierswalder See
- 23 ASP Spreetal
- 24 ASP Verbindungsstraße
- 25 ASP Burghammer
- 26 ASP Auslauf Burghammer
- 27 ASP Scheibe
- 28 ASP Restloch Lohsa
- 29 ASP Überleiter Lohsa
- 30 ASP Lohsa/Siedlung
- 31 ASP Lohsa
- 32 ASP Lippener Teiche
- 33 ASP Uhyst
- 34 ASP Oberheide
- 35 ASP Klitten
- 36 ASP Boxberg
- 37 ASP Gedenkstätte Merzdorf/Schöpsdorf
- 38 ASP Dreiweibern
- 39 ASP Reichwalde
- 40 ASP Klein Neundorf
- 41 ASP Jauernick- Buschbach
- 42 ASP Neuberzdorfer Höhe
- 43 ASP Deutsch-Ossig
- 44 ASP Einlauf Neiße
- 45 ASP Grundbachhöhe
- 46 ASP Hochstand
- 47 ASP Strandbereich
- 48 ASP Graureierkolonie Knappenrode



- Legende**
- Betriebsflächen Vattenfall Europe
  - bereits geflutete Landschaftsseen/ Tagebaurestseen
  - noch zu flutende Landschaftsseen/ Tagebaurestseen
  - Sanierungsflächen der LMBV
  - Aussichtspunkt

Freistaat Sachsen